



A AUSSCHNITT AUS DEM WIRKSAMEN FLÄCHENNUTZUNGSPLAN M 1:5.000




A AUSSCHNITT AUS DEM WIRKSAMEN FLÄCHENNUTZUNGSPLAN M 1:5.000

C VERFAHRENSVERMERKE

- a Der Gemeinderat Holzheim hat am 08.05.2012 die 9. Änderung des Flächennutzungsplanes, Änderungsbereich Mischgebiet "Am Johannisgrund " beschlossen. Der Beschluss wurde am 15.05.2012 ortsüblich bekanntgemacht.
- b Die frühzeitige Beteiligung der Öffentlichkeit gemäß § 3 Abs. 1 i.V.m § 4 Abs. 1 BauGB mit öffentlicher Darlegung und Anhörung für den Vorentwurf der 8. Änderung des Flächennutzungsplanes in der Fassung vom 08.05.2012 hat in der Zeit vom 18.05.2012 bis 05.06.2012 stattgefunden.
- c Der Entwurf der 9. Änderung des Flächennutzungsplanes, Änderungsbereich Mischgebiet "Am Johannisgrund " in der Fassung vom 26.06.2012 wurde mit der Begründung und Umweltbericht gemäß § 3 Abs. 2 i.V.m. § 4 Abs. 2 BauGB in der Zeit vom 11.07.2012 bis einschließlich 13.08.2012 öffentlich ausgelegt. Die öffentliche Auslegung wurde am 02.07.2012 ortsüblich bekanntgemacht.
- d Der Gemeinde Holzheim hat mit Beschluss des Gemeinderats vom 11.09.2012 die 9. Änderung des Flächennutzungsplanes, Änderungsbereich Mischgebiet "Am Johannisgrund " festgestellt.

Holzheim, den 26.09.2012
 Robert Ruttmann *[Signature]*
 Erster Bürgermeister



- e Genehmigung dieser Änderung gemäß § 6 BauGB mit Bescheid des Landratsamtes Donau-Ries vom 1.9.12.12 Nr. FR90-481


Donauwörth, den 1.9.12.12
 Stefan Rößle *[Signature]*
 Landrat



- f Ausgefertigt
 Holzheim, den *siehe d.)*
 Robert Ruttmann
 Erster Bürgermeister

- g Die Erteilung der Genehmigung der 9. Änderung des Flächennutzungsplanes, Änderungsbereich Mischgebiet "Am Johannisgrund " wurde am 11.01.2013 gemäß § 6 Abs.3 ortsüblich bekannt gemacht. Die 9. Änderung des Flächennutzungsplanes ist damit wirksam.

Holzheim, den 11.01.2013
 Robert Ruttmann *[Signature]*
 Erster Bürgermeister

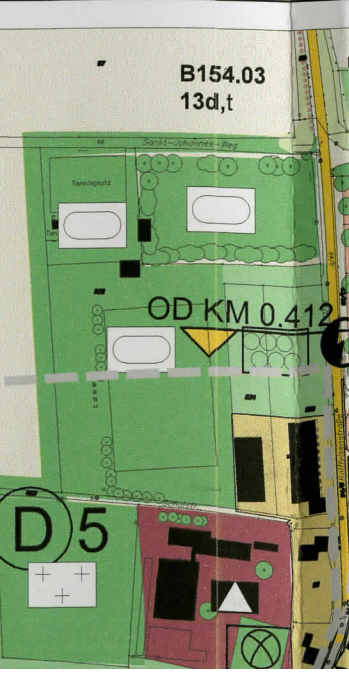


D PLANZEICHEN







PLAN M 1:5.000




C VERFAHRENSVERMERKE


- a Der Gemeinderat Holzheim hat am 08.05.2012 die 9. Änderung des Flächennutzungsplanes, Änderungsbereich Mischgebiet "Am Johannisgrund " beschlossen. Der Beschluss wurde am 15.05.2012 ortsüblich bekanntgemacht.
- b Die frühzeitige Beteiligung der Öffentlichkeit gemäß § 3 Abs. 1 i.V.m § 4 Abs. 1 BauGB mit öffentlicher Darlegung und Anhörung für den Vorentwurf der 8. Änderung des Flächennutzungsplanes in der Fassung vom 08.05.2012 hat in der Zeit vom 18.05.2012 bis 05.06.2012 stattgefunden.
- c Der Entwurf der 9. Änderung des Flächennutzungsplanes, Änderungsbereich Mischgebiet "Am Johannisgrund " in der Fassung vom 26.06.2012 wurde mit der Begründung und Umweltbericht gemäß § 3 Abs. 2 i.V.m. § 4 Abs. 2 BauGB in der Zeit vom 11.07.2012 bis einschließlich 13.08.2012 öffentlich ausgelegt. Die öffentliche Auslegung wurde am 02.07.2012 ortsüblich bekanntgemacht.
- d Der Gemeinde Holzheim hat mit Beschluss des Gemeinderats vom 11.09.2012 die 9. Änderung des Flächennutzungsplanes, Änderungsbereich Mischgebiet "Am Johannisgrund " festgestellt.

Holzheim, den 26.09.2012

 Robert Ruttmann
 Erster Bürgermeister




- e Genehmigung dieser Änderung gemäß § 6 BauGB mit Bescheid des Landratsamtes Donau-Ries vom 1.9.12.12 Nr. FR40-481


Donauwörth, den 1.9.12.12

 Stefan Rößle
 Landrat



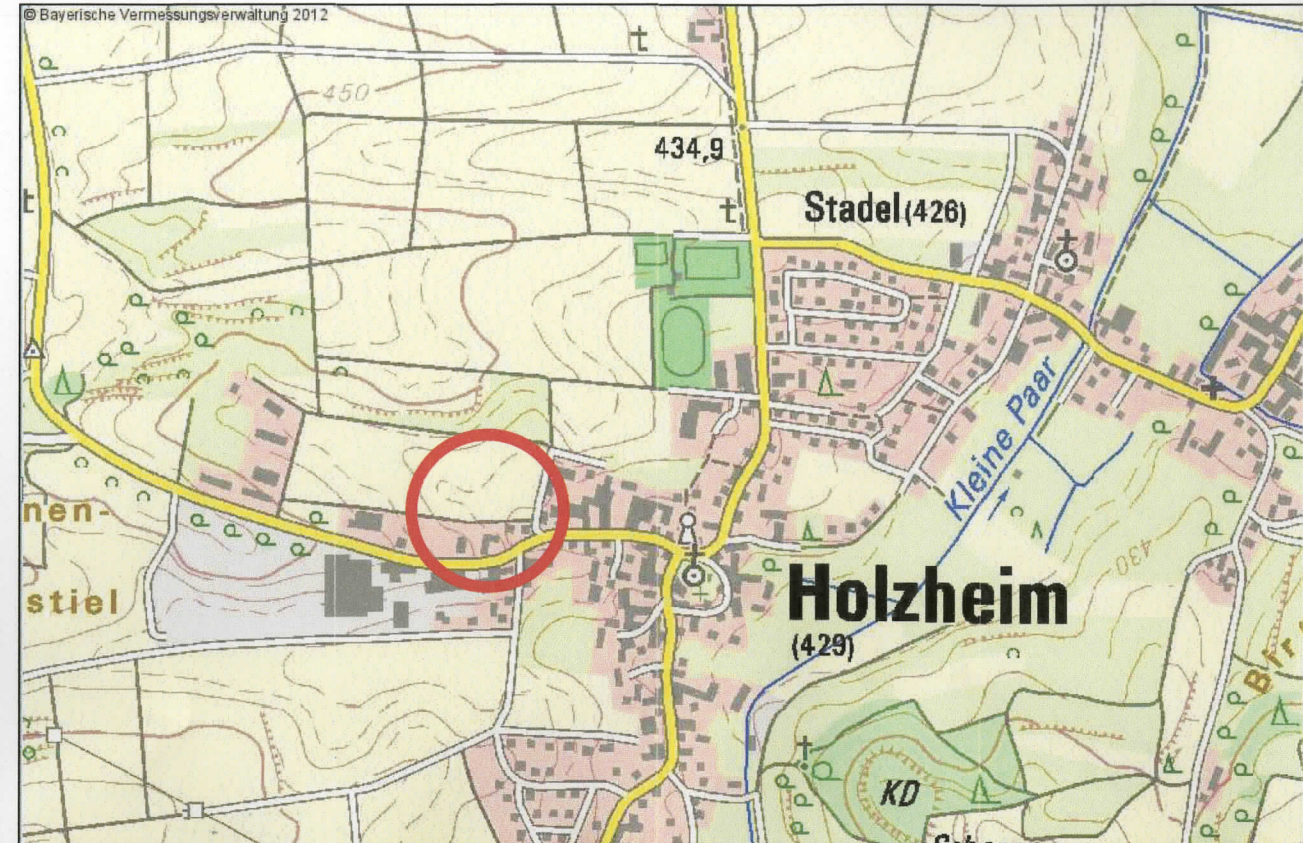
- f Ausgefertigt
 Holzheim, den *siehe d.)*
 Robert Ruttmann
 Erster Bürgermeister

- g Die Erteilung der Genehmigung der 9. Änderung des Flächennutzungsplanes, Änderungsbereich Mischgebiet "Am Johannisgrund " wurde am 11.01.2013 gemäß § 6 Abs.3 ortsüblich bekannt gemacht. Die 9. Änderung des Flächennutzungsplanes ist damit wirksam.

Holzheim, den 11.01.2013

 Robert Ruttmann
 Erster Bürgermeister



D PLANZEICHEN



E AUSSCHNITT TOPOGRAFISCHE KARTE, OHNE MASSSTAB



GEMEINDE HOLZHEIM

9. Änderung des Flächennutzungsplanes

ÄNDERUNGSBEREICH MISCHGEBIET "AM JOHANNISGRUND"



GSPLAN M 1:5.000



GSPLAN M 1:5.000

Robert Ruttmann
Erster Bürgermeister



e Genehmigung dieser Änderung gemäß § 6 BauGB mit Bescheid des Landratsamtes Donau-Ries vom 1.9.12.12 Nr. 7890-481

Donauwörth, den 1.9.12.12

[Signature]

Stefan Röble
Landrat



f Ausgefertigt

Holzheim, den *siehe d.)*

Robert Ruttmann
Erster Bürgermeister

g Die Erteilung der Genehmigung der 9. Änderung des Flächennutzungsplanes, Änderungsbereich Mischgebiet "Am Johannisgrund " wurde am 11.01.2013 gemäß § 6 Abs.3 ortsüblich bekannt gemacht. Die 9. Änderung des Flächennutzungsplanes ist damit wirksam.

Holzheim, den 11.01.2013

[Signature]
Robert Ruttmann
Erster Bürgermeister



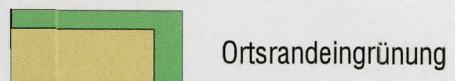
D PLANZEICHEN

ART DER BAULICHEN NUTZUNG



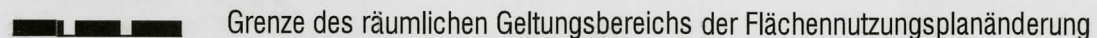
Mischgebiet

KLEINSTRUKTUREN



Ortsrandeingrünung

SONSTIGE PLANZEICHEN



Grenze des räumlichen Geltungsbereichs der Flächennutzungsplanänderung

Zeichenerklärung wirksamer Flächennutzungsplan

Für den Ausschnitt aus dem wirksamen Flächennutzungsplan gilt die Zeichenerklärung des wirksamen Flächennutzungsplanes



GEMEINDE HOLZHEIM

9. Änderung des Flächennutzungsplanes

ÄNDERUNGSBEREICH MISCHGEBIET "AM JOHANNISGRUND"

Genehmigungsfassung

Maßstab 1 : 5.000

OPLA

Bürogemeinschaft für Ortsplanung,
Stadtentwicklung & Architektur

Werner Dehm
Architekt & Stadtplaner
Schaezlerstr. 38, 86 152 Augsburg
Tel: 0821/159875-0 Fax: 0821/159875-2
eMail: opla-augsburg@t-online.de
Internet: www.opla-d.de

Bearbeitung: J. Kruse (Dipl.-Ing.)

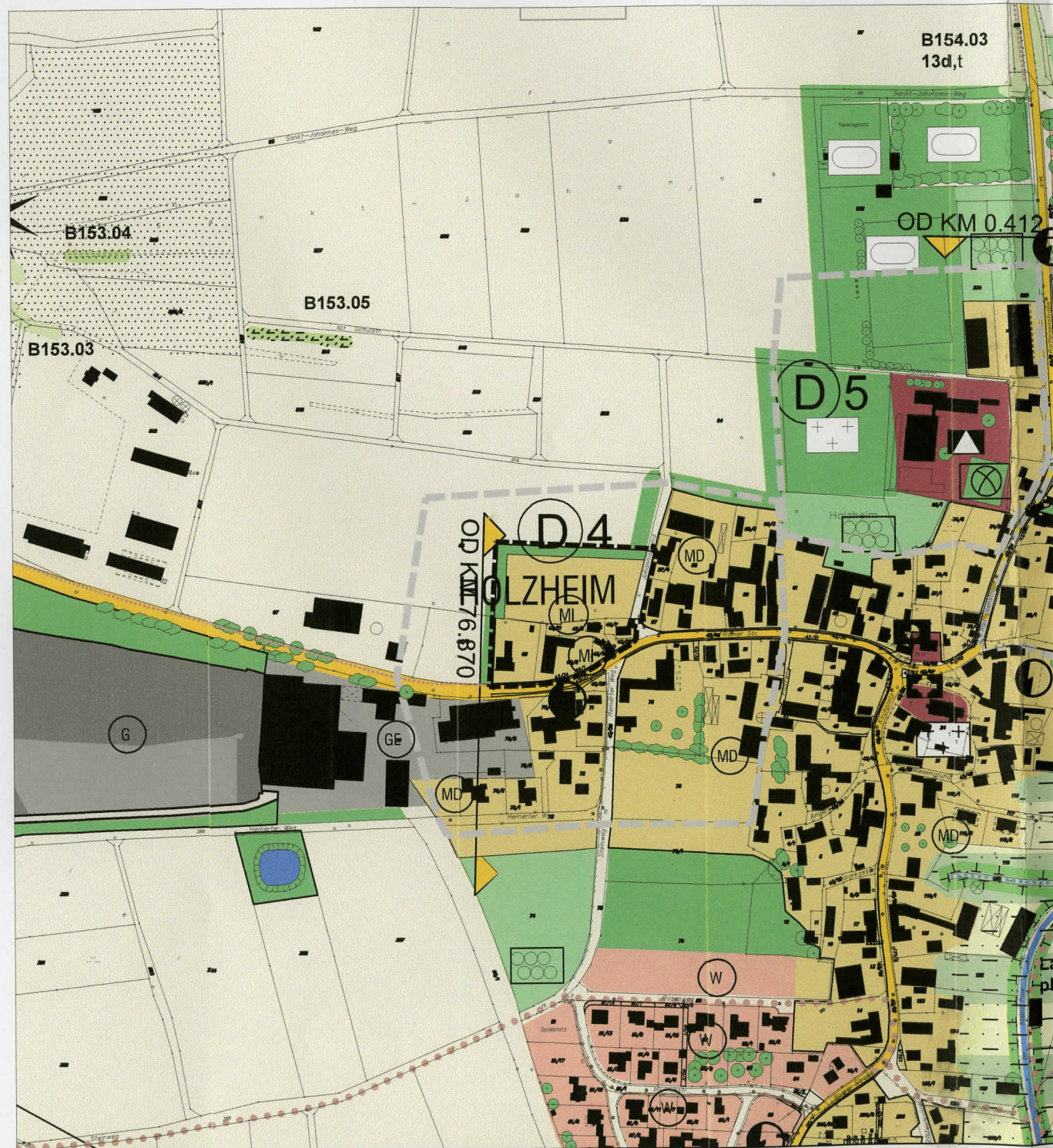


Norden

Fassung vom 11.09.2012



A AUSSCHNITT AUS DEM WIRKSAMEN FLÄCHENNUTZUNGSPLAN M 1:5.000



B AUSSCHNITT AUS DEM GEÄNDERTEN FLÄCHENNUTZUNGSPLAN M 1:5.000

Erster Bürgermeister

e Genehmigung dieser Änderung gemäß § 6 BauGB mit Bescheid des Landratsamtes Donau-Ries vom 1.9.12.12 Nr. *FC90-481*

Donauwörth, den *1.9.12.12*

[Signature]
Stefan Rößle
Landrat



f Ausgefertigt

Holzheim, den *siehe d.)*

Robert Ruttmann
Erster Bürgermeister

g Die Erteilung der Genehmigung der 9. Änderung des Flächennutzungsplanes, Änderungsbereich Mischgebiet "Am Johannisgrund" wurde am *11.01.2013* gemäß § 6 Abs.3 ortsüblich bekannt gemacht. Die 9. Änderung des Flächennutzungsplanes ist damit wirksam.

Holzheim, den *11.01.2013*

[Signature]
Robert Ruttmann
Erster Bürgermeister



D PLANZEICHEN


ART DER BAULICHEN NUTZUNG

 Mischgebiet

KLEINSTRUKTUREN

 Ortsrandeingrünung

SONSTIGE PLANZEICHEN

 Grenze des räumlichen Geltungsbereichs der Flächennutzungsplanänderung

Zeichenerklärung wirksamer Flächennutzungsplan
Für den Ausschnitt aus dem wirksamen Flächennutzungsplan gilt die Zeichenerklärung des wirksamen Flächennutzungsplanes

