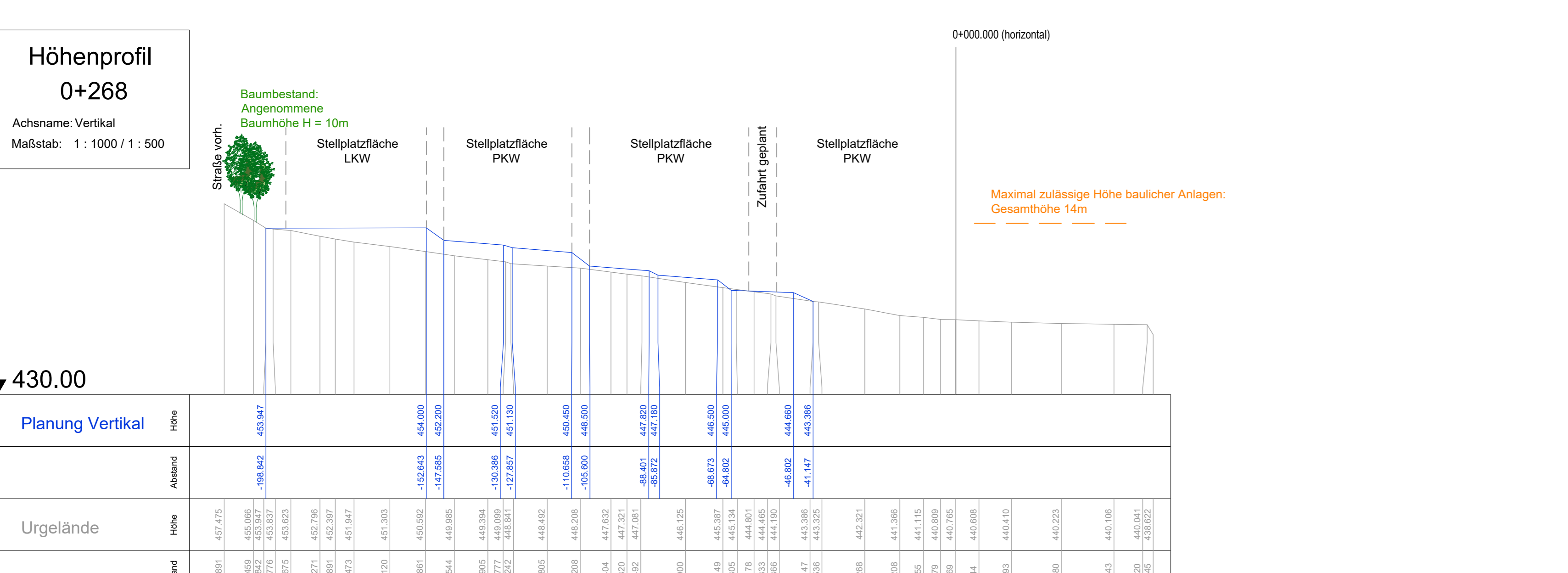
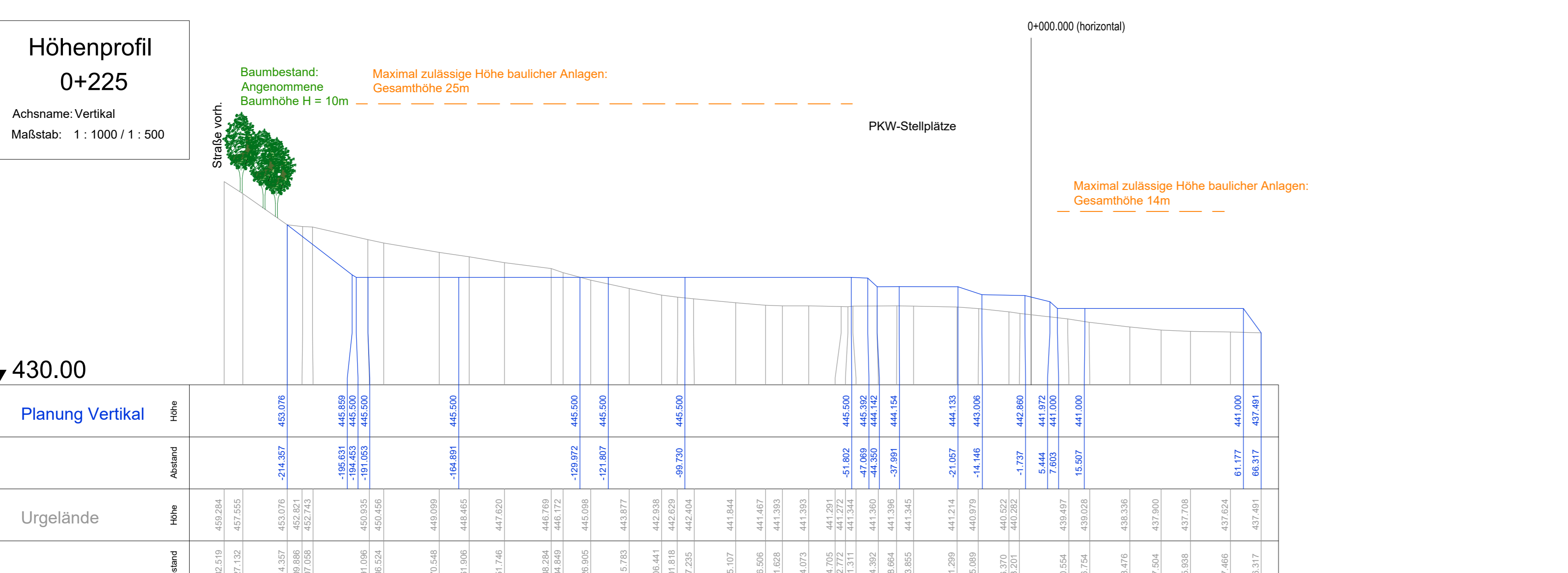
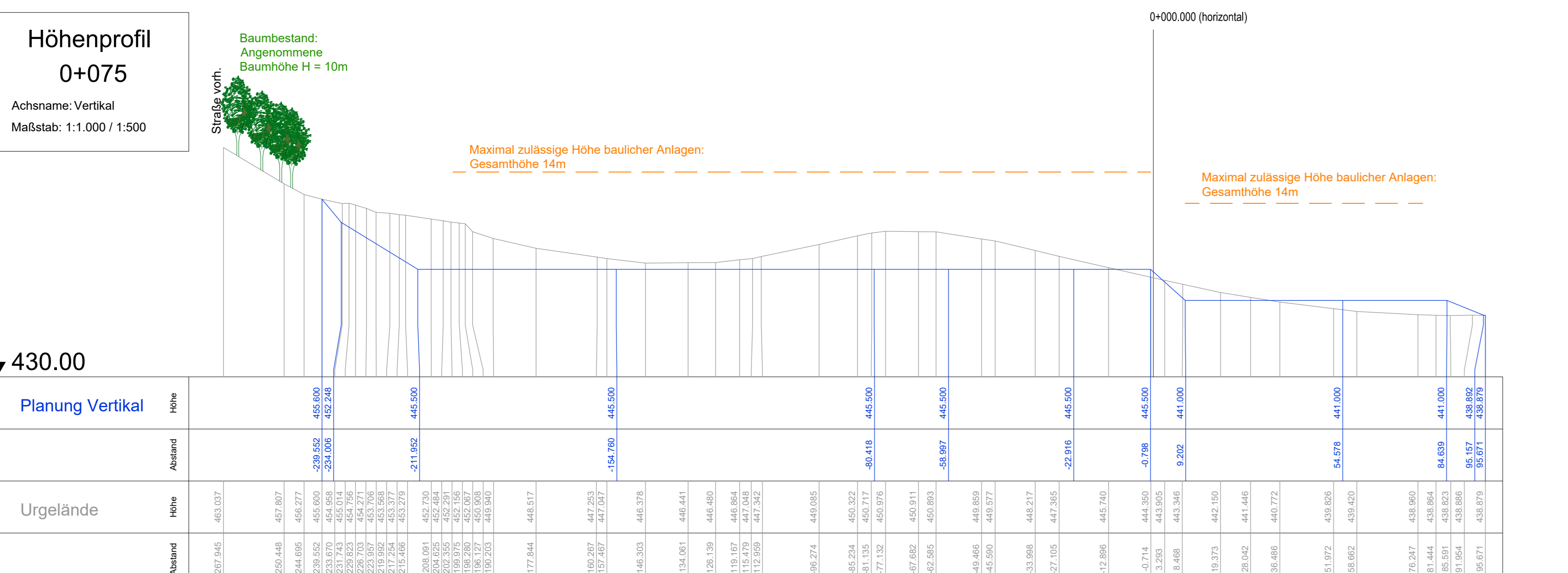
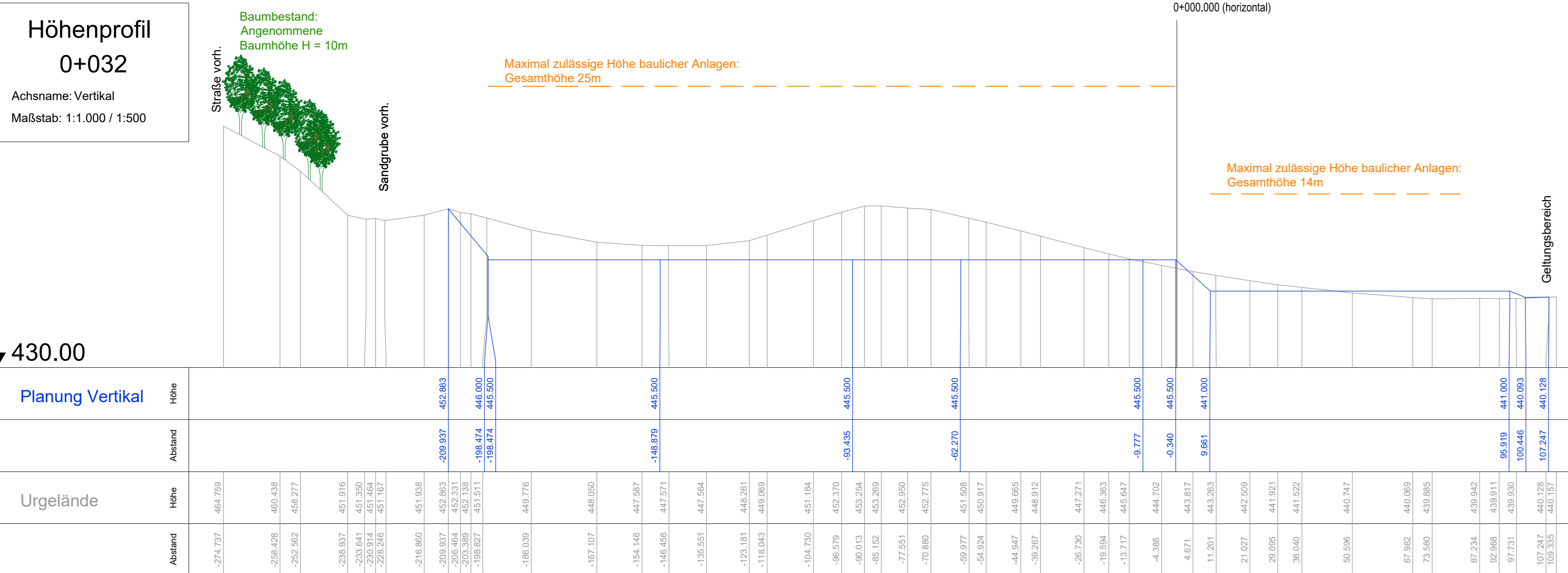
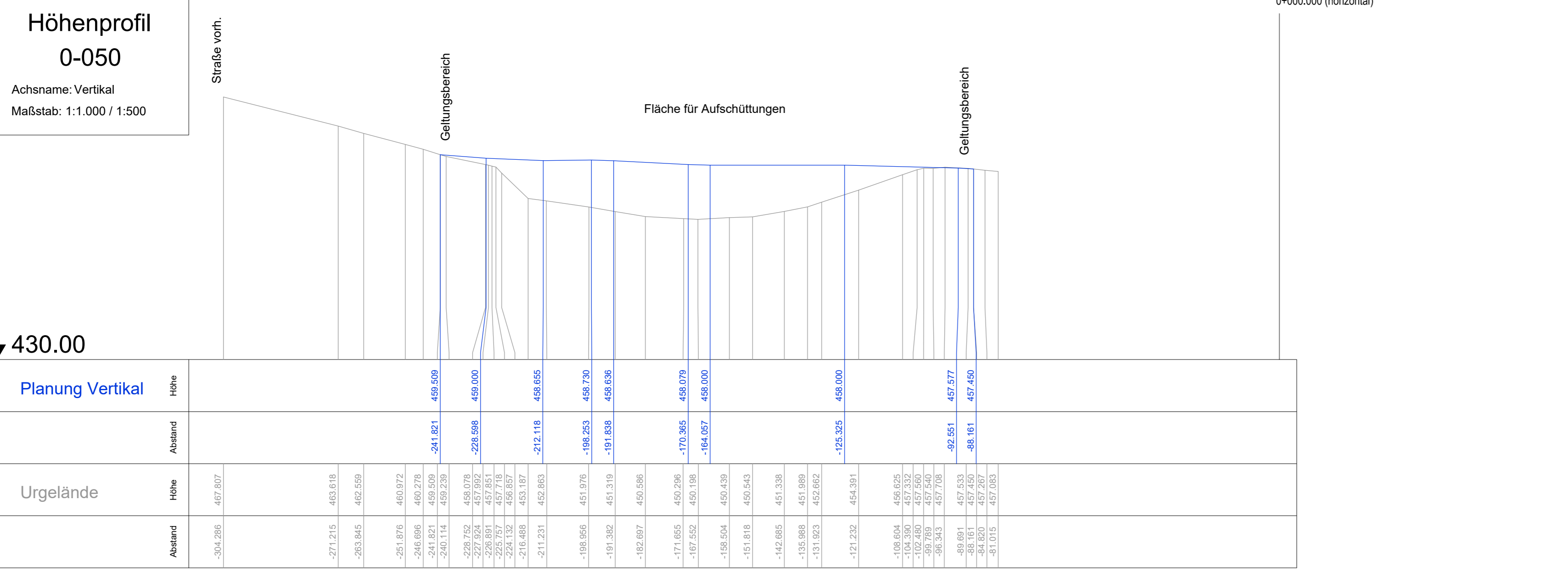
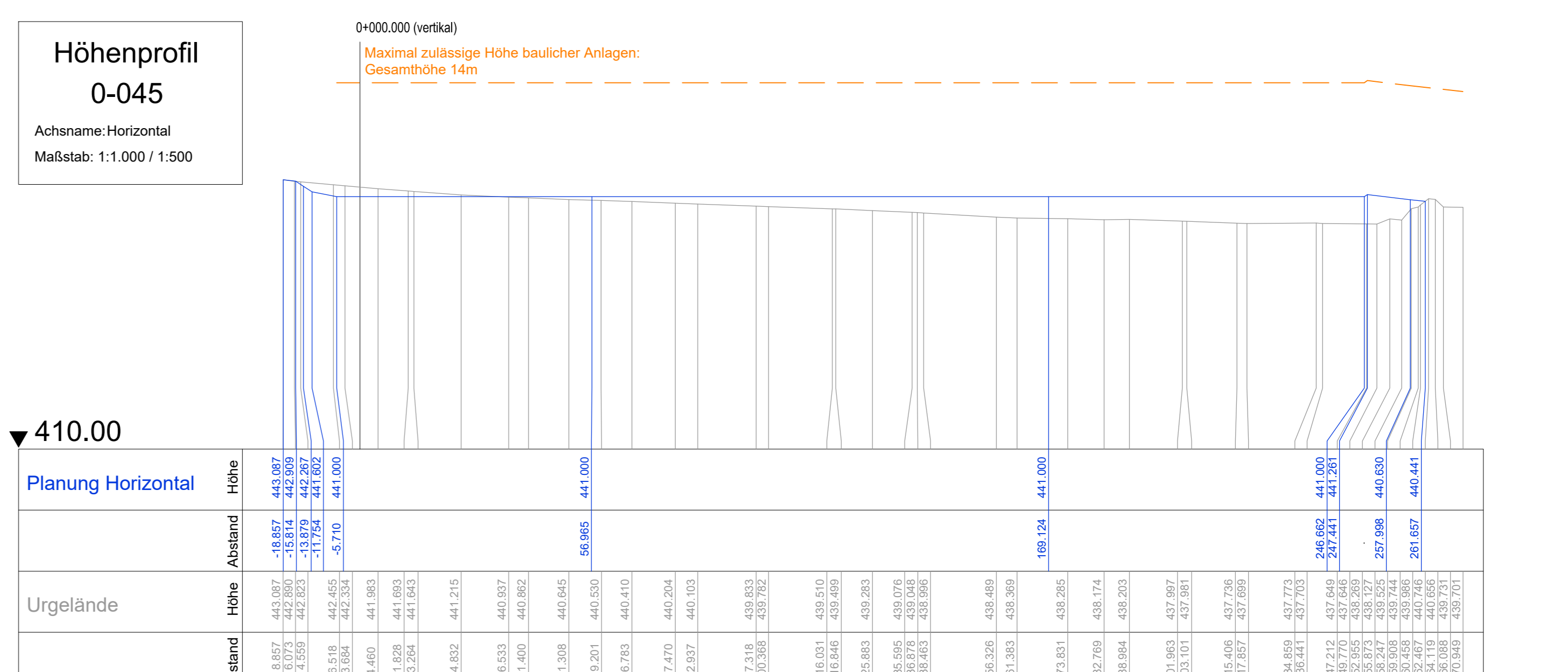

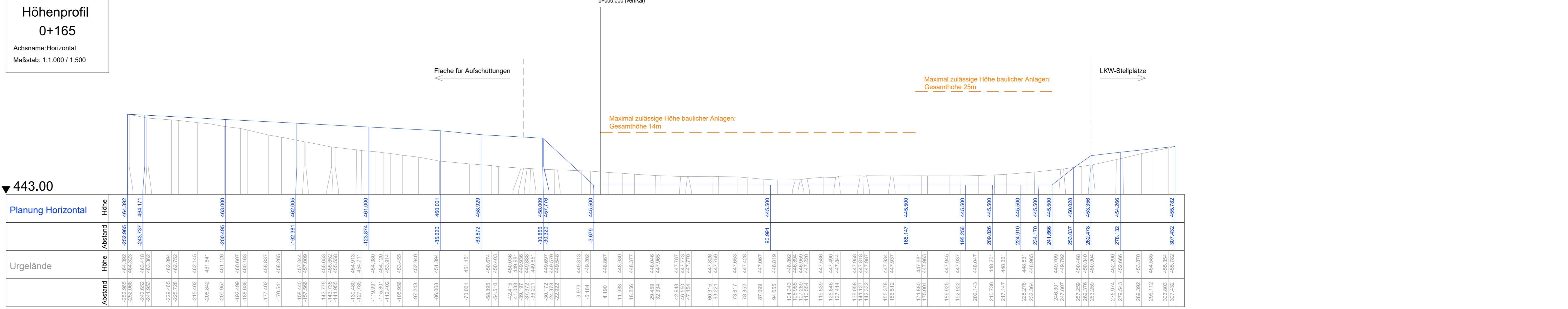


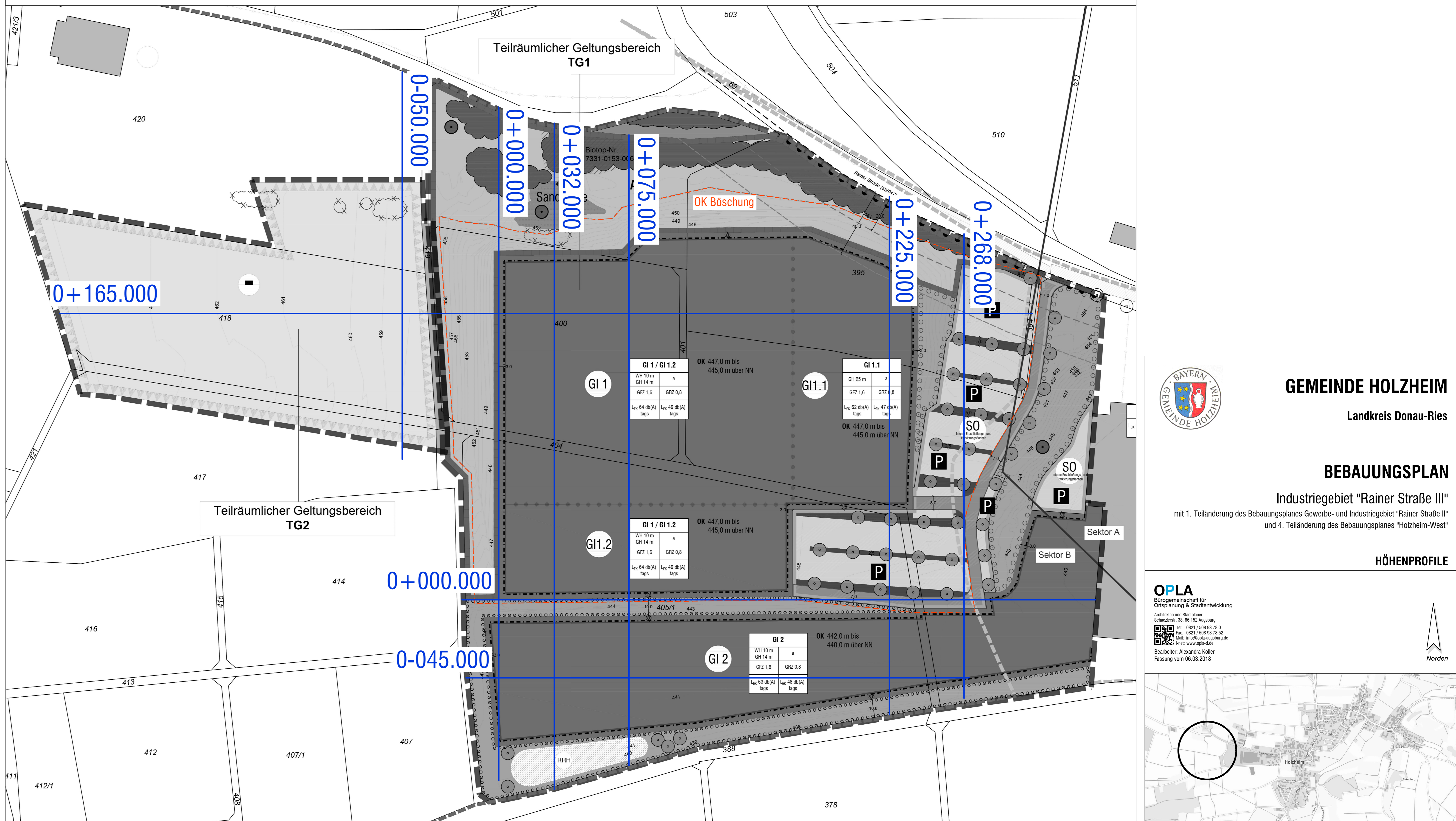
A2 HÖHENPROFILE - Gegenüberstellung Urgelände und Planung - M 1:1.000 / 1:500
Längsschnitte Norden nach Süden (Achse vertikal) Rohplanung



A2 HÖHENPROFILE - Gegenüberstellung Urgelände und Planung - M 1:1.000 / 1:500
Längsschnitte Westen nach Osten (Achse horizontal) Rohplanung



Übersichtslageplan Schnittachsen | M 1:1.000



GEMEINDE HOLZHEIM
Landkreis Donau-Ries

BEBAUUNGSPLAN
Industriegebiet "Rainer Straße III"
mit 1. Teiländerung des Bebauungsplanes Gewerbe- und Industriegebiet "Rainer Straße I" und 4. Teiländerung des Bebauungsplanes "Holzheim-West"

HÖHENPROFILE

OPLA
Bürgergemeinschaft für Ortsentwicklung & Stadtentwicklung
Architekten und Stadtplaner
Schneidweg 36, 94112 Auerbach
Tel. 0821 / 208117-0
Fax: 0821 / 208117-10
E-Mail: info@opla-aue.de
Web: www.opla-aue.de
Bearbeiter: Alexander Köber
Fassung vom 05.03.2018

AUSZUG AUS DER TOPOGRAPHISCHEN KARTE, © n.m.
Geobasisdaten: © Bayerische Vermessungsverwaltung 2017