



# GEMEINDE HOLZHEIM





## ORTSABRUNDUNGSSATZUNG

### „Krautgarten - Ost“

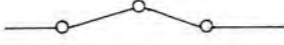

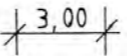





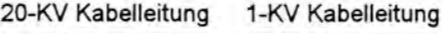

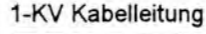



#### Zeichenerklärung:

#### Festsetzungen:

-  Grenzen des Geltungsbereiches
- $I + D = II$  Max. 2 Vollgeschosse (oberstes Geschöß muß im DG liegen)
- $SD$   Satteldach / Einzelhäuser
-  Baugrenze
-  Grünfläche, privat

#### Hinweise:

-  Bestehende Grundstücksgrenzen
-  Geplante Grundstücksgrenzen
-  Maßzahlen
-  Bestehende Hauptgebäude
-  Bestehende Nebengebäude
-  Vorschlag neues Wohngebäude
-  Vorschlag neue Garage
-  Zum Abbruch vorgesehen
-  Bestehende LEW Leitungen
-  20-KV Kabelleitung
-  1-KV Kabelleitung
-  20-KV Freileitung

**Planung:**  
 Planungsbüro Josch  
 Josef Schmidberger  
 Ortsstraße 15  
 86684 Holzheim

**Gemeinde Holzheim**  
 Kirchplatz 6  
 86684 Holzheim  
 1. Bürgermeister  
 Robert Ruttmann